Alltime ei toteuta tätä suunnitelmaa

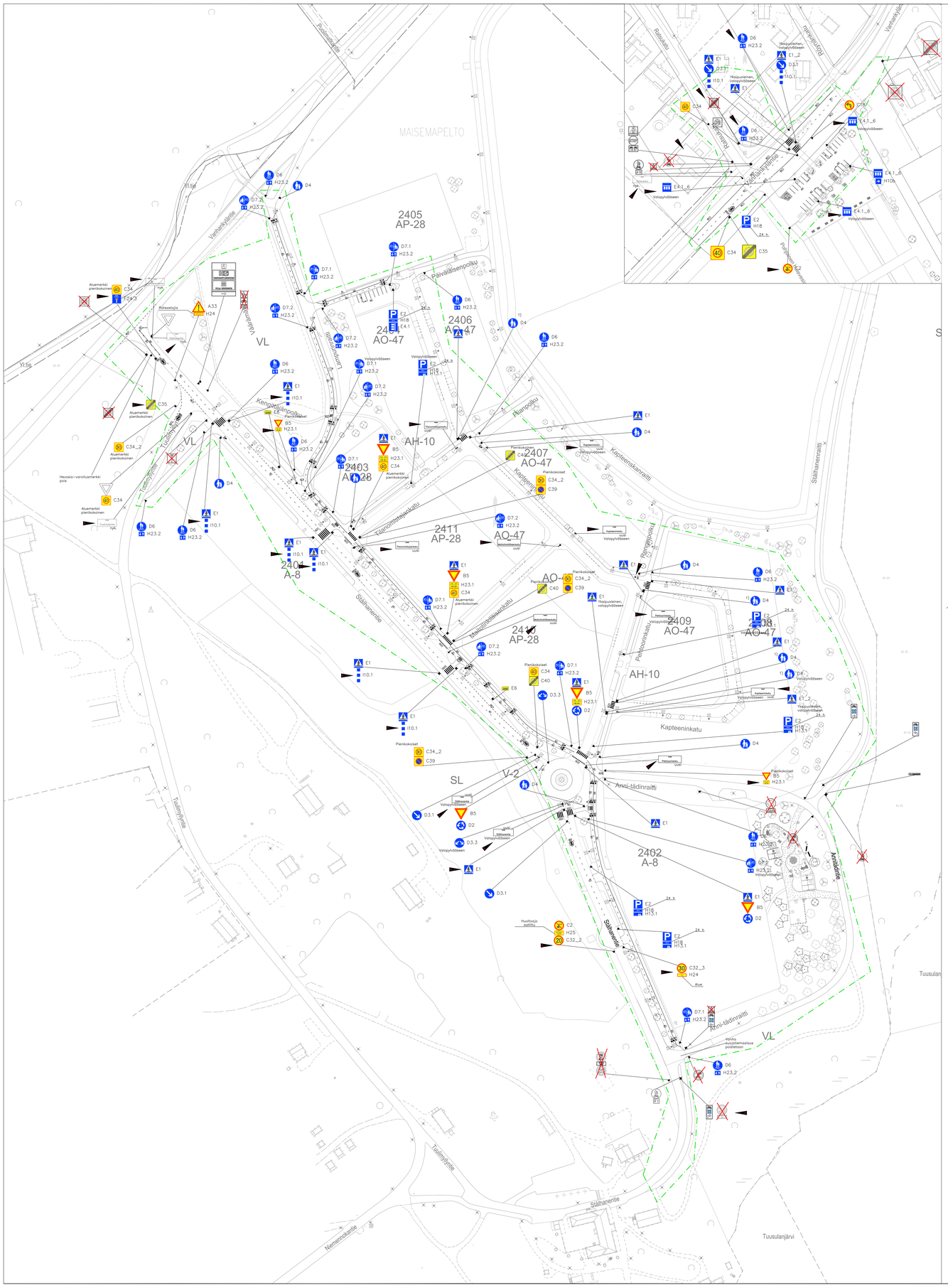

Värilliset uusia liikennemerkkejä

Harmaat nykyisiä liikennemerkkejä, jotka säilytetään

Harmaat punaisella ruksatut nykyisiä liikennemerkkejä, jotka poistetaan

Liikennemerkkien asennuksessa noudatetaan ohjetta Liikennemerkkien rakenne ja pystytys (Väylävirasto 2013)

Suunnitelma–alueen raja

Rajan sisäpuolelta poistetaan vanhat liikennemerkit, joita ei erikseen ole esitetty säilytettäviksi

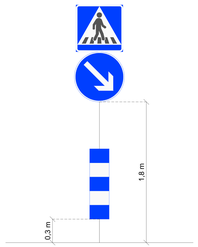

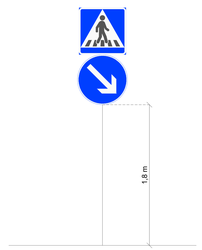

1) Asennusohje: Jalkakäytävä–merkki asennetaan suojatiemerkin alapuolelle samaan pylvääseen. Alimman merkin reunan on oltava vähintään 1,5 m korkeudella maan tasosta.

Rev A:

Siirretty nopeusrajoitusmerkkejä

Siirretty suojatiemerkkiä

Lisätty katunimikyltit

Lisätty merkit H23.1

Lisätty jk–symbolit

Lisätty tehostamismerkit

Lisätty D6–merkkejä ja H23.2–lisäkilpiä

Lisätty nykyisiä ja poistuvia merkkejä

Vähennetty pysäköintialueen merkkejä

Liikennemerkkiluettelo						
Symboli	Merkin nro.	Merkin koko	Tekstin koko	Kalvo	Määrä	Huomiot
	A33	900 mm		R2	1	
	B5	900 mm		R2	5	
	B5	600 mm		R2	2	
	C2	640 mm		R2	2	
	C18	640 mm		R2	1	
	C32_2	640 mm		R2	1	
	C32_3	640 mm		R2	1	
	C34	900x900 mm		R2	1	
	C34	600x600 mm		R2	6	
	C34_2	600x600 mm		R2	4	
	C35	900x900 mm		R2	1	
	C35	600x600 mm		R2	1	
	C39	600x600 mm		R1	3	
	C40	600x600 mm		R1	3	
	D2	640 mm		R2	3	
	D3.1	640 mm		R2	4	1 valopylväässeen
	D3.3	640 mm		R2	2	1 valopylväässeen
	D4	640 mm		R1	11	1 valopylväässeen
	D6	640 mm		R1	12	
	D7.1	640 mm		R1	7	1 valopylväässeen
	D7.2	640 mm		R1	7	
	E1	600x600 mm		R2	18	
	E1	600x600 mm		R2	2	molemmat yksipuoleisia ja valopylväässeen
	E1_2	600x600 mm		R2	2	molemmat yksipuoleisia ja valopylväässeen
	E2	600x600 mm		R1	7	2 valopylväässeen
	E4.1	600x600 mm		R1	1	
	E4.1_6	600x600 mm		R1	4	3 valopylväässeen
	E6	440x240 mm		R1	2	
	F24.3	600x600 mm		R2	1	
	H10b	400x400 mm		R1	1	
	H13.1	600x250 mm		R1	5	2 valopylväässeen
	H18	600x250 mm		R1	7	2 valopylväässeen
	H23.1	600x400 mm		R2	3	
	H23.1	400x250 mm		R2	2	
	H23.2	400x300 mm		R1	26	1 valopylväässeen
	H24	600x200 mm	60 mm	R2	1	"Alue"
	H24	600x200 mm	60 mm	R2	1	"Ratsastajo"
	H25	600x300 mm		R2	1	"Huoltaajo sallittu"
	I10.1	korkeus 900 mm		R2	8	7 lieriömallista normipylvään paksuista pylvään ympärille, 1 valopylväässeen leyrnä

Tiemerkinnät:

K1	Keskiviiva: leveys 0.1m, pituus 1.0m, väli 3.0m
K3	Sulkuviiva: leveys 0.1m
K6_1	Reunaviiva: leveys 0.1m
K6_7	Reunaviivan jatke: leveys 0.1m, pituus 1.0m. väli 1.0m
L2	Väistämisviiva ajoradalla: leveys 0.5m, korkeus 0.6m, väli 0.5m
L2_2	Väistämisviiva pyörätiellä: leveys 0.25m, korkeus 0.3m, väli 0.25m
L3_2	Suojatie ajoradalla: leveys 0.5m, väli 0.5m, pituus jkpp/jk mukaan
L3_3	Suojatie pyörätiellä: leveys 0.3m, väli 0.3m, pituus jkpp/jk mukaan
L4_3	Pyörätien jatke ja suojatie rinnakkain: leveys 0.5m, väli 0.5m, pituus jk/pp mukaan
M7	Jalankulkija: leveys 0.75m, korkeus 1.0m
M8	Pyöräilijä: leveys 1.0m, korkeus 1.0m
M16	Nopeusrajoitus 30 km/h: leveys 2.5m, korkeus 3.45m
M16_4	Nopeusrajoitus 40 km/h: leveys 2.5m, korkeus 4.35m
VA	Valkoinen viiva: leveys 0.1m

MUUTOS

JÄRVENPÄÄN KAUPUNKI
KAUPUNKIKEHITYS
KAAVOITUS JA LIIKENNE
Sibeliuksenkatu 8 04401 Järvenpää puh. (09) 27191

PÄIVÄYS 3.6.2024 PIIRT. MKa
SUUNN. Mikko Kaukinen
TARK. Eelis Kuisma
HYV.

Anni-tädin kylä
Liikenteenohjaussuunnitelma

MITTAKAAVA 1:500

PIIRUSTUKSEN N:O 6008-340-1

Korkeustaso N 2000 , EUREF–FIN–tasokoordinaatisto ETRS–GK25

LIITTYY PIIR.N:O